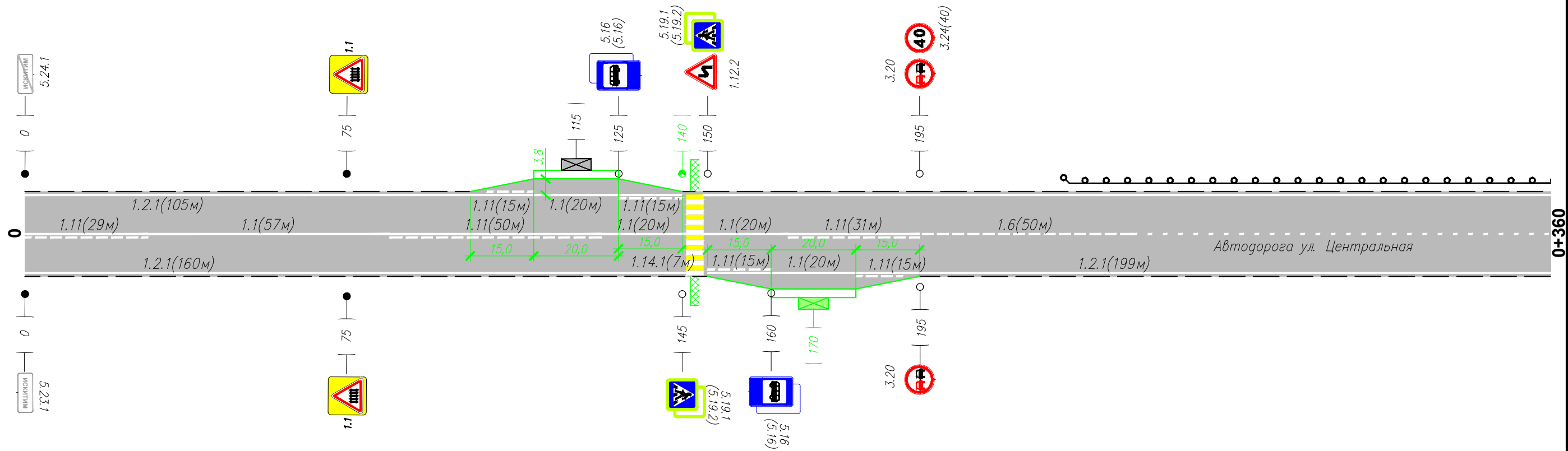


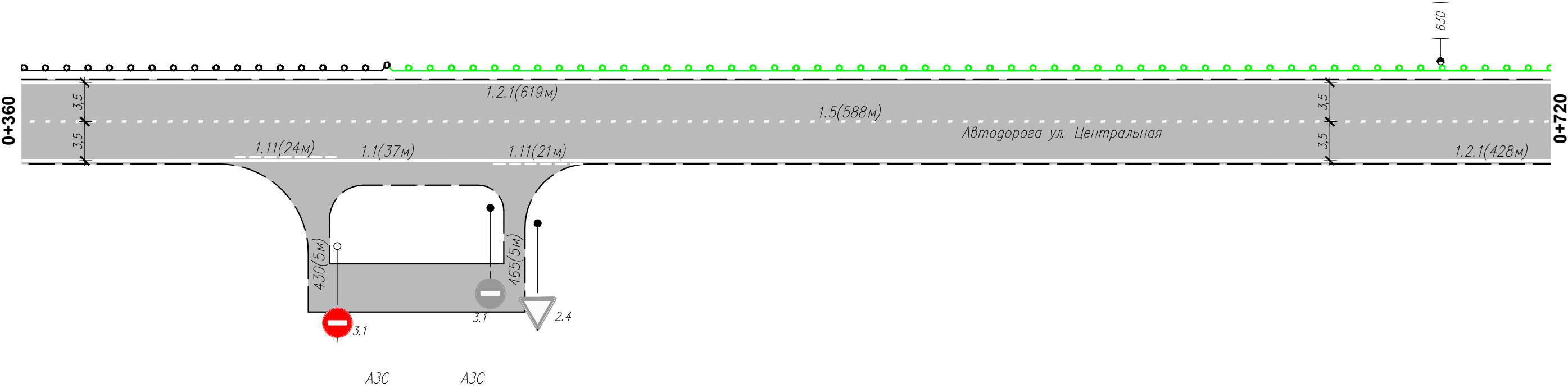
Тротуары слева				
Дорожные ограждения и направл. уст-ва слева				
Дорожные ограждения и направл. уст-ва по осевой				
Горизонтальная дорожная разметка слева	2-я от осевой			
	1-я от осевой	1.2.1(143м) 226-369		
Элементы дороги в плане		L=159м	365	500 L=155м
Элементы дороги в продольном профиле		0/00		



Горизонтальная дорожная разметка справа	Осевая линия	1.1(29м) 224-293	1.1(57м) 293-350	1.1(50м) 350-400	1.1(20м) 400-420	1.1(20м) 424-444	1.1(31м) 444-475	1.6(50м) 475-525	1.2.1(199м) 475-674
	1-я от осевой	1.2.1(239м) 181-420							
	2-я от осевой								
Дорожные ограждения и направл. уст-ва справа									
Тротуары справа									

Инв. N подлин. Подпись и дата Взам инв. N

Тротуары слева			
Дорожные ограждения и направл. уст-ва слева		ДО (УЗ) 710-1039	
Дорожные ограждения и направл. уст-ва по осевой			
Горизонтальная дорожная разметка слева	2-я от осевой		
	1-я от осевой	1.2.1(619м) 424-1043	
Элементы дороги в плане		655	
Элементы дороги в продольном профиле		0/00	



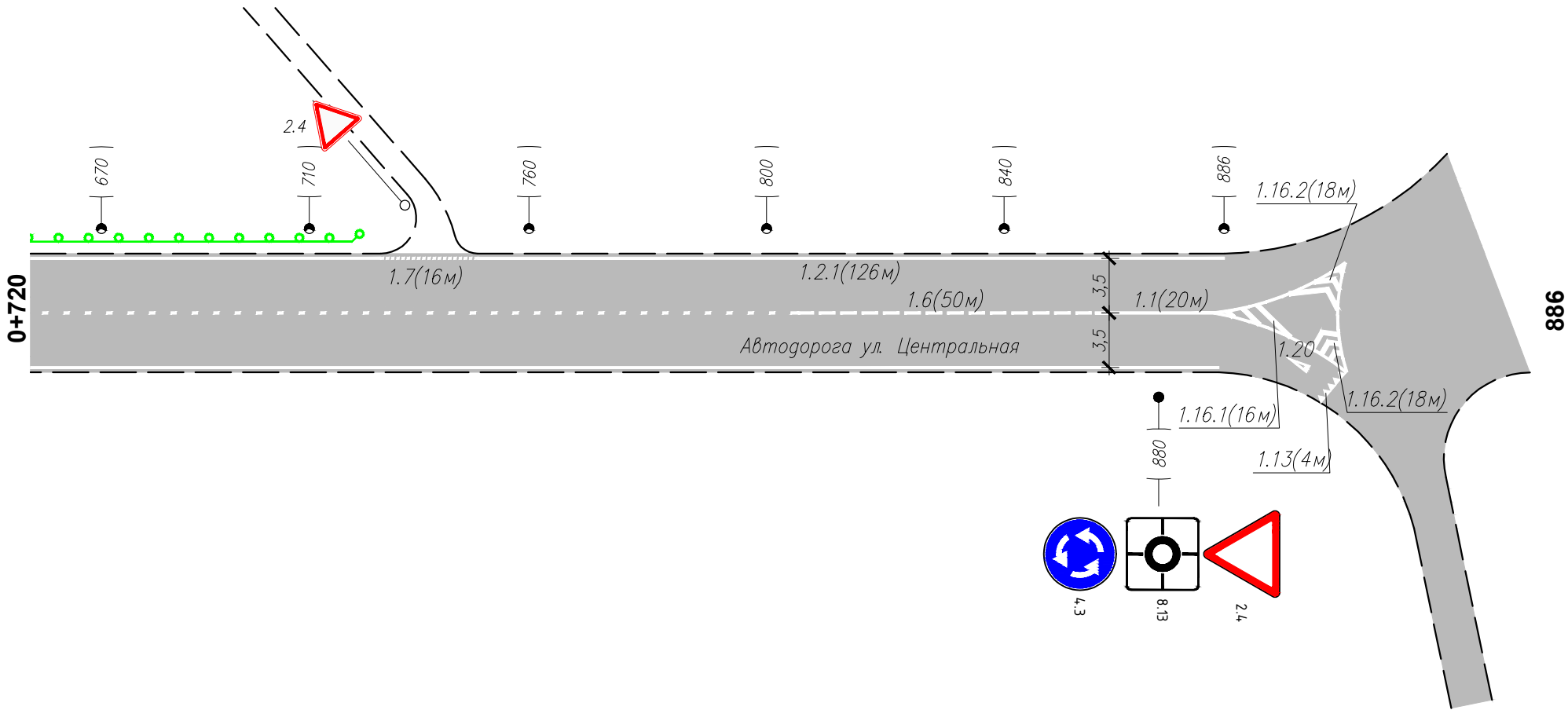
Горизонтальная дорожная разметка справа	Осевая линия	1.5(588м) 525-1113			
	1-я от осевой	1.11(24м) 674-698	1.1(37м) 698-735	1.11(21м) 735-756	1.2.1(428м) 756-118
	2-я от осевой				
Дорожные ограждения и направл. уст-ва справа					
Тротуары справа					

Инв. N подлин.	Взам. инв. N
Подпись и дата	

Изм.	Кол.уч.	Лист	N док.	Подп.	Дата

Автомодорога ул. Центральная

Тротуары слева					
Дорожные ограждения и направл. уст-ва слева					
Дорожные ограждения и направл. уст-ва по осевой					
Горизонтальная дорожная разметка слева	2-я от осевой				
	1-я от осевой		1.7(16м) 1043-1059	1.2.1(126м) 1059-1185	
Элементы дороги в плане					
Элементы дороги в продольном профиле					



Инв. N подлин.	Подпись и дата	Взам. инв. N
----------------	----------------	--------------

Горизонтальная дорожная разметка справа	Осевая линия		1.6(50м) 1113-1163	1.1(20м) 1163-1183	
	1-я от осевой				
	2-я от осевой				
Дорожные ограждения и направл. уст-ва справа					
Тротуары справа					

Изм.	Кол.уч.	Лист	N док	Подп.	Дата
------	---------	------	-------	-------	------

Автомодорога ул. Центральная

Сводная ведомость объемов горизонтальной дорожной разметки

№ км	1.1	1.2.1	1.5	1.6	1.7	1.11	1.13	1.14	1.16	1.20	Площадь на км, м2
Ширина, м	п.м.	п.м.	п.м.	п.м.	п.м.	п.м.	п.м.	м.п.	м2	шт.	
Коэф. Прив.	1	1	0,25	0,75	0,5	1,75	0,15	1	1	1,3	
1	98	1759	588	100	43	110	8	7	0	1	259,80
2	20	126	0	0	16	0	4	0	52	1	69,30
Итого:	118,00	1885,00	588,00	100,00	59,00	110,00	12,00	7,00	52,00	2,00	
линейные км	0,118	1,885	0,588	0,100	0,059	0,110	0,012	0,007	0,052	0,002	
приведенный км	0,118	1,885	0,147	0,075	0,030	0,193	0,002	0,007	0,052	0,003	Всего, м2:
Площадь, м2	11,80	188,50	14,70	7,50	2,95	19,25	1,80	28,00	52,00	2,60	329,10
Площадь желтой краски, м2	0,00	0,00	0,00	0,00	0,00	0,00	0,00	16,80	0,00	0,00	16,80
Площадь белой краски, м2	11,80	188,50	14,70	7,50	2,95	19,25	1,80	11,20	52,00	2,60	312,30

Инв. N подлин.	Подпись и дата	Взам. инв. N

Изм.	Кол.уч.	Лист	N док	Подп.	Дата

Ведомость размещения дорожных знаков

№ п/п	Номер знака по ГОСТ Р 52290-2004	Наименование знака	Типоразмер знака	Площадь знаков, м2 (для знаков индивидуального проектирования)	Адрес (км + м)	Установлено/требуется установить	Количество	Месторасположение	
1	2	3	4	5	6	7	8	9	10
		ПРЕДУПРЕЖДАЮЩИЕ ЗНАКИ							
1	1.1	Железнодорожный переезд со шлагбаумом	2		0+075	требуется	1	слева	
2			2		0+075	требуется	1		справа
3	1.12.2	Опасные повороты	2		0+150	требуется	1	слева	
		Итого установлено					0		
		Итого требуется					3		
		Итого					3		
		ЗНАКИ ПРИОРИТЕТА							
4	2.4	Уступите дорогу	2		на примыкании	установлен	1		справа
5			2		на примыкании	требуется	1	слева	
6			2		0+880	установлен	1		справа
		Итого установлено					2		
		Итого требуется					1		
		Итого					3		
		ЗАПРЕЩАЮЩИЕ ЗНАКИ							
7	3.1	Въезд запрещен	2		на примыкании	требуется	1		справа
8			2		на примыкании	установлен	1		справа
9	3.20	Обгон запрещен	2		0+195	требуется	1		справа
10			2		0+195	требуется	1	слева	
11	3.24(40)	Ограничение максимальной скорости 40 км	2		0+195	требуется	1	слева	
		Итого установлено					1		
		Итого требуется					4		
		Итого					5		
		ПРЕДПИСЫВАЮЩИЕ ЗНАКИ							
12	4.3	Круговое движение	2		0+880	установлен	1		справа
		Итого установлено					1		
		Итого требуется					0		
		Итого					1		
		ЗНАКИ ОСОБЫХ ПРЕДПИСАНИЙ							
13	5.16	Место остановки автобуса и (или) троллейб	2		0+125	требуется	1	слева	
14			2		0+125	требуется	1	слева	
15			2		0+160	требуется	1		справа
16			2		0+160	требуется	1		справа
17	5.19.1	Пешеходный переход	2		0+145	требуется	1		справа
18			2		0+150	требуется	1	слева	
19	5.19.2	Пешеходный переход	2		0+150	требуется	1		справа
20			2		0+145	требуется	1	слева	
21	5.23.1	Начало населенного пункта	2		0+000	установлен	1		справа
22	5.24.1	Конец населенного пункта	2		0+000	установлен	1	слева	
		Итого установлено					2		
		Итого требуется					8		
		Итого					10		
		Итого установлено					6		
		Итого требуется					16		
		Итого					22		

Инв. N подлин.

Подпись и дата

Взам. инв. N

Изм.	Кол.уч.	Лист	N док	Подп.	Дата

Ведомость размещения барьерного ограждения

№ п/п	Начало участка, км+м	Конец участка, км+м	Протяженность, м		Дата установки, г	Расположение	Тип	Уровень удерживающей способности	Высота, м	Зона расположения
			Проектируемые в соответствии с нормативными документами, м	Фактически установленные, м						
1	2	3	4	5	6	7	8	9	10	11
Итого			329	201						
1	0+269	0+470		201		Слева				
2	0+470	0+799	329			Слева		УЗ		

Инв. N подлин.	Подпись и дата	Взам. инв. N

Изм.	Кол.уч.	Лист	N док	Подп.	Дата

Ведомость размещения искусственного освещения

№ п/п	Начало участка, км+м	Конец участка, км+м	Объект установки	Количество опор \ светильников	Протяженность,м		Расположение
					Проектируемые в соответствии с нормативными документами,м	Фактически установленные, м	
1	2	3	4	5	6	7	8
Итого				8\8	0	227	
1	0+140	0+140		1\1	0		Слева
2	0+630	0+886		7\7		227	Слева

Инв. N подлин.	Подпись и дата	Взам. инв. N

Ведомость наличия остановок общественного транспорта

№ п/п	Адрес, км+м	Расположение	Наличие посадочных площадок, заездных карманов, павильонов		Наличие переходно-скоростных полос	Длина по нормативу		Фактическая длина	
			Обустроено	Отсутствует		Разгон	Торможение	Разгон	Торможение
1	2	3	4	5	6	7	8	9	10
1	0+115	Справа	павильон	посад. пл., заезд. карман	нет	-	-	-	-
2	0+170	Слева	-	посад. пл., павильон, заезд. карман					

Инв. N подлин.	Подпись и дата	Взам. инв. N

Изм.	Кол.уч.	Лист	N док	Подп.	Дата